




ÚZEMNÍ PLÁN NEBŘEHOVICE



-  HRANICE ŘEŠENÉHO ÚZEMÍ
-  HRANICE PARCEL KN
-  PLOCHY A KORIDORY S MOŽNOSTÍ VYVLASTNĚNÍ VEŘEJNĚ PROSPĚŠNÉ STAVBY DOPRAVNÍ A TECHNICKÉ INFRASTRUKTURY
- VD** DOPRAVNÍ INFRASTRUKTURA
- VT** TECHNICKÁ INFRASTRUKTURA

ÚZEMNÍ PLÁN NEBŘEHOVICE ZÁZNAM O ÚČINNOSTI OPATŘENÍ OBECNÉ POVAHY		 ATELIER A113, VELKÉ NÁMĚSTÍ 4, 386 01 STRAKONICE ZPRACOVATEL: Ing. arch. Dana Žakovská SPOLUPRACE: Ing. arch. Iveta Nováková	RAZÍTKO A PODPIS:
DATUM NABYTÍ ÚČINNOSTI:			
PORÍZOVATEL: MěÚ Strakonice Odbor rozvoje a územního plánování	SPRÁVNÍ ORGÁN, KTERÝ ÚP VYDAL: Zastupitelstvo obce Nebřehovice	MĚŘÍTKO: 1:5000 DATUM: 11/2021	
ÚZEMNÍ PLÁN NEBŘEHOVICE		ÚZEMNÍ PLÁN NEBŘEHOVICE	
NAZEV VÝKRESU VÝKRES VEŘEJNĚ PROSPĚŠNÝCH STAVEB, OPATŘENÍ A SASANICÍ		ČÍSLO VÝKRESU PARÉ 03	